



Legenden aus grauer Vorzeit geben der Drachenhöhle den Reiz des Besonderen.



Wandern von Mixnitz bis ins Almenland

DIE SCHÖNSTE BEGEHBARE FELSENKLAMM ÖSTERREICHS

Es gibt einen Ort, wo Himmel
und Erde einander näher sind,
als sonst irgendwo auf der Welt.

Wo diese Strecke durch die
unerschrockene Pionierarbeit
fleißiger Männer und Frauen
über Leitern und Brücken zu Fuß
durchmessen werden kann. Und
das Wasser, das diese Schlucht
geschaffen hat, in sprühender
und schäumender Wucht bei
seinem unermüdlichen Werk
beobachtet werden kann.

Was sonst trocken in Büchern
zu lesen ist, hier kann man
es erleben. „Panta rei“ – alles
fließt – wussten schon die alten
Griechen. Und doch wussten
sie nicht, dass es im Herzen der
Steiermark diesen Ort gibt,
an dem die Urkräfte der Natur
zum Greifen nah sind.



HINKOMMEN, NATUR ERLEBEN

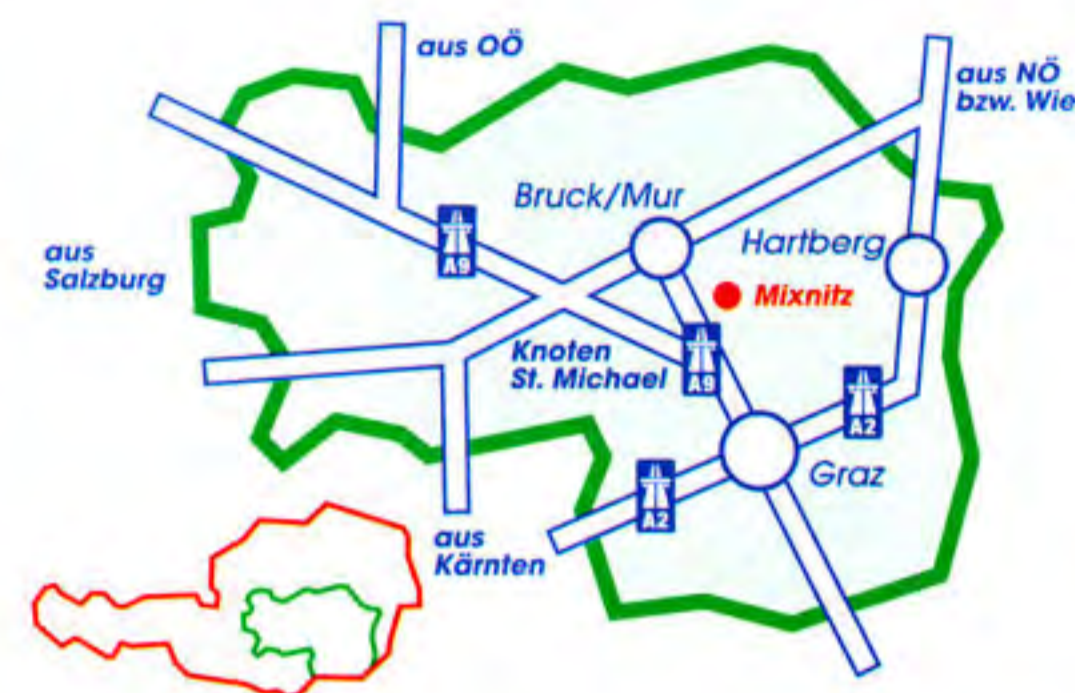


Foto: Karl Zauer/PhotoStory - OeAV Mixnitz - L. Kogler - E. Bauer - M. Adenauer/Steiermark Tourismus 2003, Karavitz, Karavitz/PhotoStory

Der Ort Mixnitz ist problemlos per Auto oder Eisenbahn erreichbar. Eingebettet ins mittlere Murtal bietet er eine breite Palette an Freizeitaktivitäten für die ganze Familie inmitten einmaliger Naturschönheiten.

Erkunden Sie die sagemuwobene Drachenhöhle, erklimmen Sie die schwindelnden Höhen des Hochlantsch und des Röthelstein. Und lassen Sie sich auf keinen Fall die Bärenschützklamm entgehen! Vor gut hundert Jahren erstmals durch Steige und Leitern erschlossen, bietet sie – auch wenn sie nicht immer von Wasser durchrauscht wird – ein Naturerlebnis mit unvergesslichen Eindrücken für jung und alt.

Oesterr. Alpenverein – Sektion Mixnitz – G.A.C.
A-8131 Mixnitz, Grazer Straße 10
Tel. +43 (0)664/100 94 08
Fax +43 (0)3867/200 97
E-Mail: mixnitz@sektion.alpenverein.at
www.alpenverein.at/mixnitz



VON DRACHEN UND BÄREN

Zahlreiche Sagen und Mythen ranken sich um die geheimnisvolle Drachenhöhle bei Mixnitz. Noch immer ist sie nicht vollständig erforscht ...

Drachen und anderes Gewürm sollen in den dunklen Gängen Unterschlupf gefunden und von dort aus die Umgebung heimgesucht haben. Und auch wenn die Knochenfunde nach heutigen Erkenntnissen Überreste von Höhlenbären sind, wer weiß ... Vielleicht findet sich dennoch dann und wann der eine oder andere Drachenzahn?

Anmeldung zur Höhlenführung:
Tel. +43 (0)650/50 66 166



ÜBER STOCK UND STEIN

Hat man die Steige und Leitern der Klamm erst einmal bezwungen, bietet sich die Einkehr beim „Guten Hirten“ an.


Wenn Hunger und Durst ausreichend bekämpft sind, kann der Wanderer – strebt er nach Höherem – den Weg zum nahen Hochlantschgipfel einschlagen. Oder man begibt sich – auf der Suche nach spiritueller Labung – zum Wallfahrtsort Schüsserlbrunn, dessen Kirchlein kühn in einem Felswinkel thront. Danach kann der Tag mit einem Ausflug zum Röthelstein, zur Teichalm oder zur Tyrnauer Alm ausklingen.



Hochlantschgipfel.



Mixnitz - G.A.C.



Erlebnis
Bärenschützklamm

BÄRENSCHÜTZKLAMM MIXNITZ



Unvergessliche Eindrücke belohnen die Durchsteiger des Naturdenkmals. Einst wie heute.

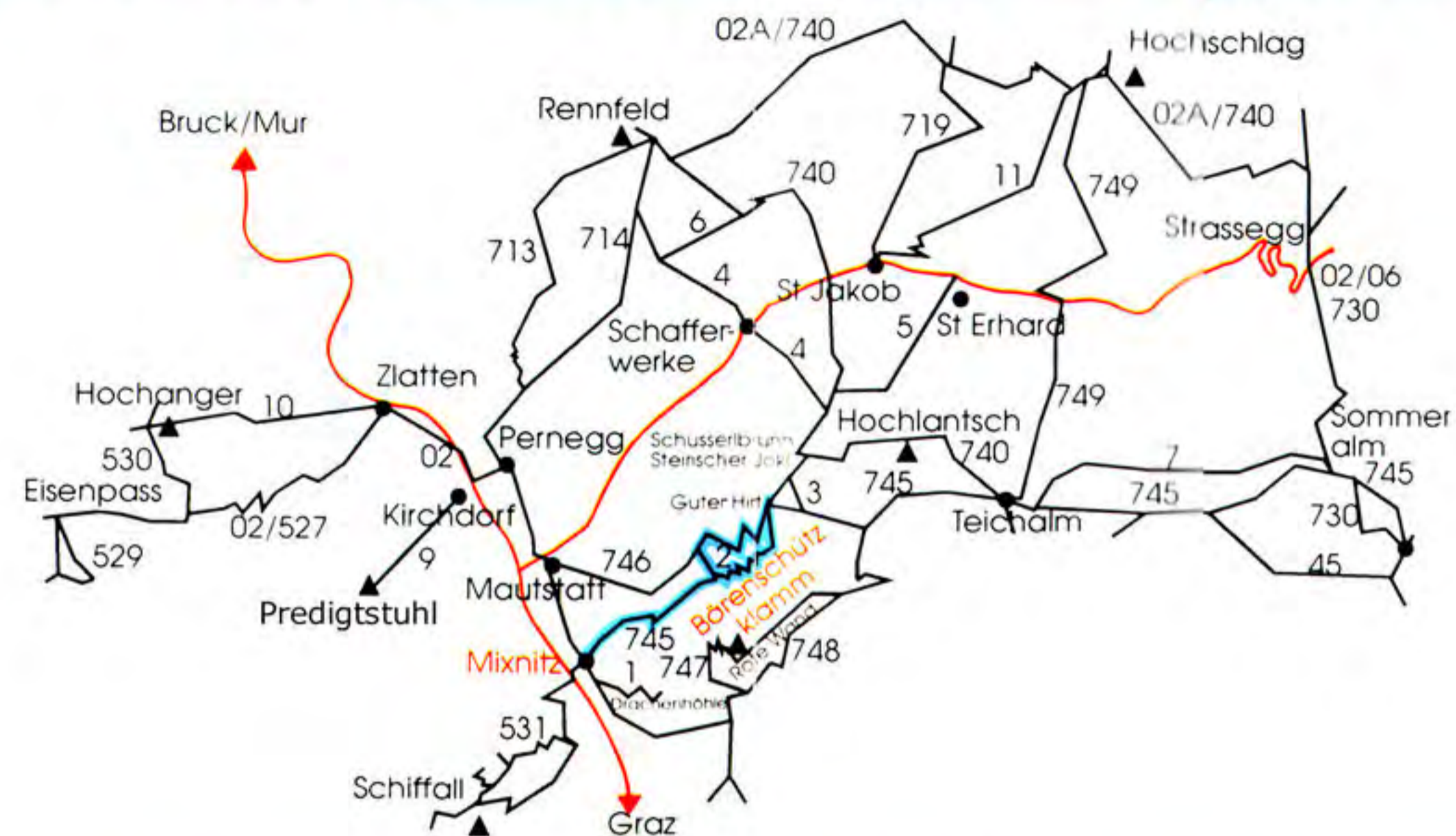
DER STEIG IST DAS ZIEL

1978 wurde die Bärenschützklamm zum Naturdenkmal erklärt. Aber bereits vorher wussten alle, die jemals den Aufstieg unternahm, was sie an der „Bärenschütz“ hatten.

Schon 1901 wurde der „Grazer alpenclubsteig“ eröffnet, der erstmals zugänglich machte, was bis damals dem geübten und wagemutigen Bergsteiger vorbehalten war. Eine unvergleichliche Naturschönheit, deren Durchsteigung nicht Mühsal, sondern Freude bereitet und immer wieder zum Verweilen einlädt.



DIE SCHÖNSTEN WANDERWEGE UM MIXNITZ (MIT GEHZEIT)



Weitwanderweg 02: Drei Pfarren-Zlatten-Mixnitz-Bärenschützklamm-Teichalm-Kerschbaumgatterl-Strassegg (9 Std.)

Weitwanderweg 02 A: Bucheck-Strassegg (6 Std.)

Weg 1: Mixnitz-Drachenhöhle (1 Std.)

Weg 2 u. 3: Verbindungswege (je 30 Min.)

Weg 4: Bucherkreuz-Schafferwerk-Schusserlbrunn (3 Std.)

Weg 5: St. Erhard-Zirbisegger (2 1/2 Std.)

Weg 6: Obersattler-Feisterer (1 Std.)

Weg 7: Teichalm-Kerschbaumgatterl (2 Std.)

Weg 9: Kirchdorf-Predigtstuhl (1 Std.)

Weg 10: Zlatten-Hochanger (2 Std.)

Weg 11: St. Jakob-Aibel (2 1/2 Std.)

Weg 45: Sommeralm-GH Holzmeister (1 1/2 Std.)

Weg 527: Zlatten-Eisenpass-Drei Pfarren/WWW 02 (3 Std.)

Weg 530: Griebbrücke-Hochanger (1 1/2 Std.)

Weg 531: Mixnitz-Kreuzkogel-Schiffall (2 Std.)

Weg 714: Pernegg-Bucheck/Rennfeld (3 Std.)

Weg 719: St. Jakob-Eibeggsattel (2 Std.)

Weg 730: Sommeralm-Strassegg/WWW 06 (2 1/2 Std.)

Weg 740: St. Jakob-Bucheck-Strassegg (5 1/2 Std.)

Weg 740: St. Jakob-Schusserlbrunn-Hochlantsch-Teichalm (4 1/2 Std.)

Weg 745: Mixnitz Bahnhof-Bärenschützklamm-Guter Hirte (2 1/2 Std.)

Weg 745: Guter Hirte-Teichalm (1 Std.)

Weg 745: Teichalm-Sommeralm (2 Std.)

Weg 746: Mautstift-Schusserlbrunn (3 Std.)

Weg 747: Mixnitz-Rote Wand-Tyrnaueralm (3 1/2 Std.)

Weg 748: Steindl-Tyrnaueralm-Zechnermoar (2 1/2 Std.)

Weg 749: Teichalm-St. Erhard-Aibel (4 Std.)

Weg 745, 746 u. 2: Erzherzog-Johann-NATURLEHRPFAD ●



Naturerlebnisse in Pernegg - Mixnitz, z.B. Steinbock, Heiliglöckchen, Schneerose ...



Biken nach Herzenslust: vom Murradweg hinauf in das Almenland der Teichalm.

WANDERN ZWISCHEN HIMMEL UND HÖHLE

Servus in der Region Pernegg - Mixnitz, einer Gegend voller einzigartiger Naturschönheiten wie Bärenschützklamm und Drachenhöhle, die bis weit über die Grenzen hinaus bekannt sind. Es gibt aber noch eine Reihe weiterer „Leckerbissen der Natur“. Am Predigtstuhl, von Kirchdorf aus erreichbar, gibt es z.B. ein von der EU ausgezeichnetes Natura 2000 Schutzgebiet. Kommen Sie jedoch ganz einfach selbst zu uns und entdecken Sie vom Murtal bis in höhere Regionen, im Bereich einer Seehöhe von etwa 450 - 1.700 m, unser in Mitten der Steiermark gelegenes Wander- und Ausflugsparadies.

BUCHEMPFEHLUNGEN

Pernegg-Mixnitz-Bärenschützklamm
Kostbarkeiten im Grazer Bergland
 Steir. Verlagsgesellschaft mbH
 ISBN 3-85489-040-0
Naturführer Bärenschützklamm
 AV-Sektion Mixnitz
 erhältlich: Gemeindeamt Pernegg



DRACHENTOUR STEIERMARK

Rund um den Hochlantsch
 Vom Murradweg hinauf in das Almenland der Teichalm führt eine Tour, die ihren Namen verdient: die Drachentour. Diese Mountainbike-Tour will erobert sein: 43,2 Kilometer und 1700 Höhenmeter erwarten dich! Eine sportliche und erlebnisreiche Biketour! Die Tour ist in beide Richtungen beschildert und hat verschiedene Einstiegsmöglichkeiten.

Ein Bike-Genuss, den man erlebt haben muss ...
 Besonders erwähnenswert ist unser weit verzweigtes Radwegenetz mit Murradweg, Wallfahrtsweg nach Mariazell, dem Pernegger Kulturradweg u.a.m.
Jetzt Gratis-Mountainbike-Karte anfordern! (siehe Kasten)

INFORMATION

Tourismusverband
 pA Gemeindeamt Pernegg
 8132 Pernegg, Kirchdorf 16
 Tel. +43 (0)3867/8044-11
 Fax +43 (0)3867/8044-4
 tourismus@pernegg.at
 www.pernegg.at
 www.baerenschuetzklamm.at

außerhalb der Bürozeiten:

Wirtshaus „zum Ritschi“
 8132 Pernegg, Bahnstraße 6
 Tel. +43 (0)3867/8163
 info@ritschi.at
 www.ritschi.at

Eiscafé Mixnitz
 8131 Mixnitz, Grazer Straße 20
 Tel. +43 (0)3867/8492

Detail-Informationen zur Bärenschützklamm:
 Jausenstation Grassauer
 Tel. +43 (0)3867/8668
 grassauer@teiering.at
 www.gastro-info.com